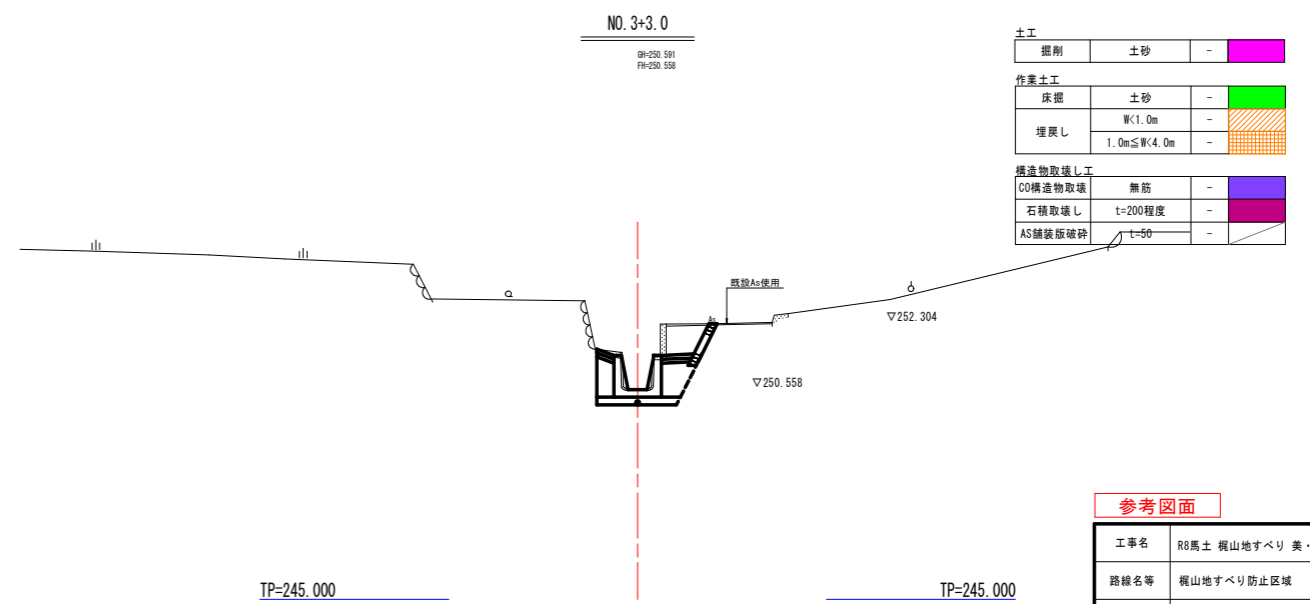
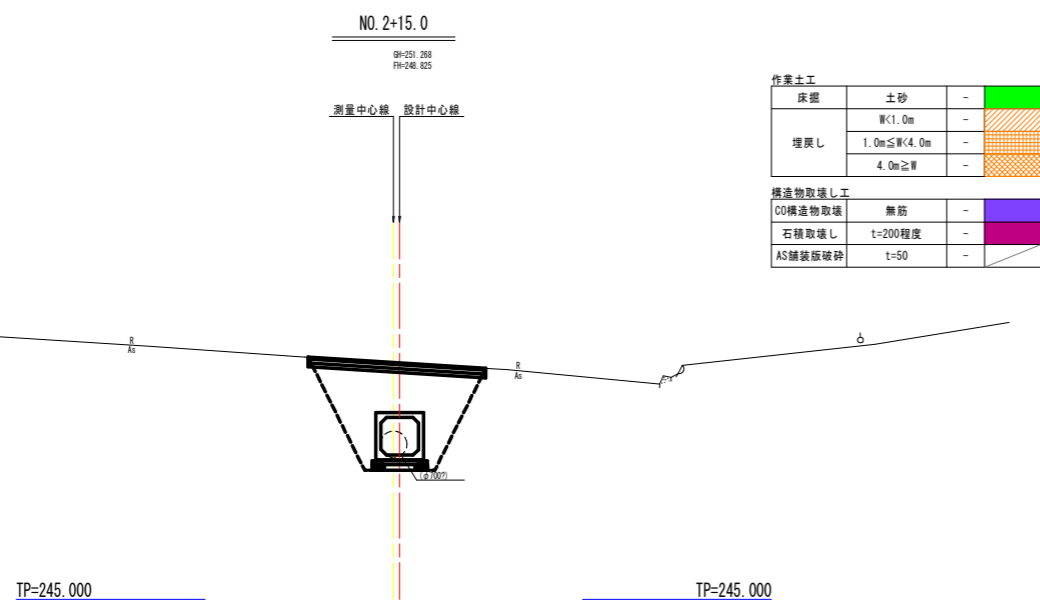
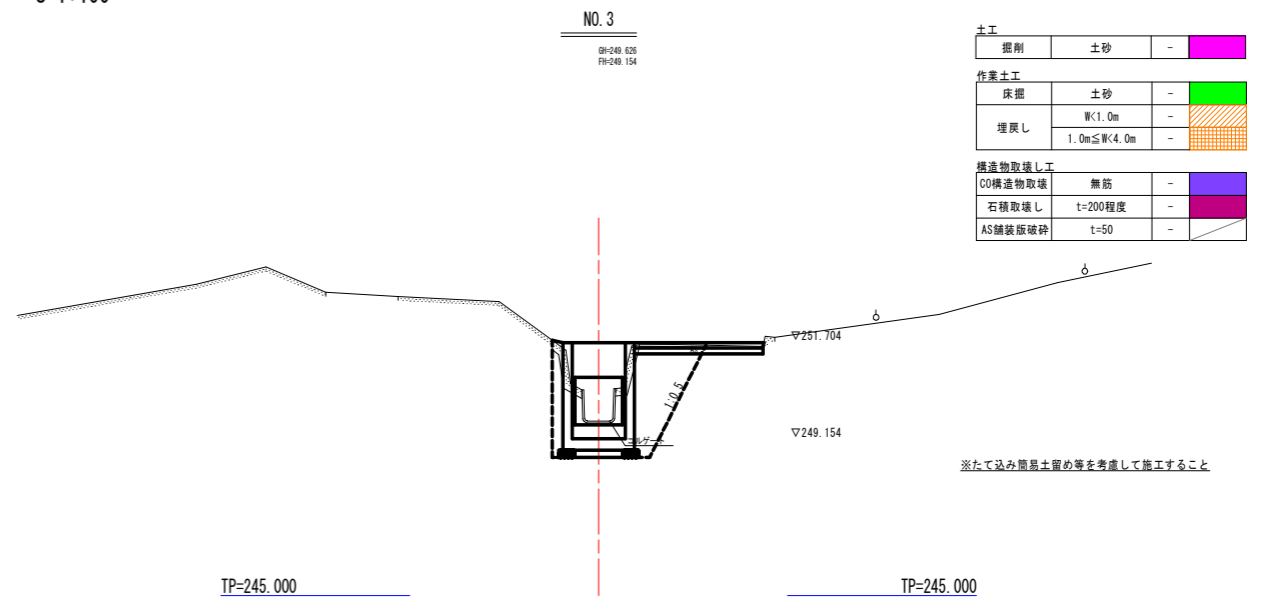
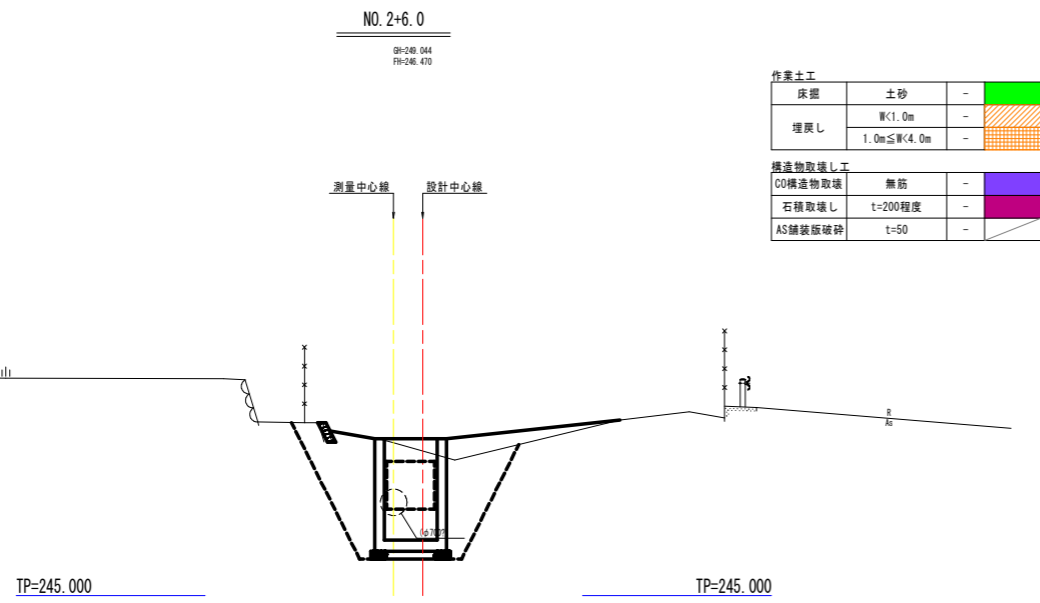


土工参考図 (1)

S=1:100

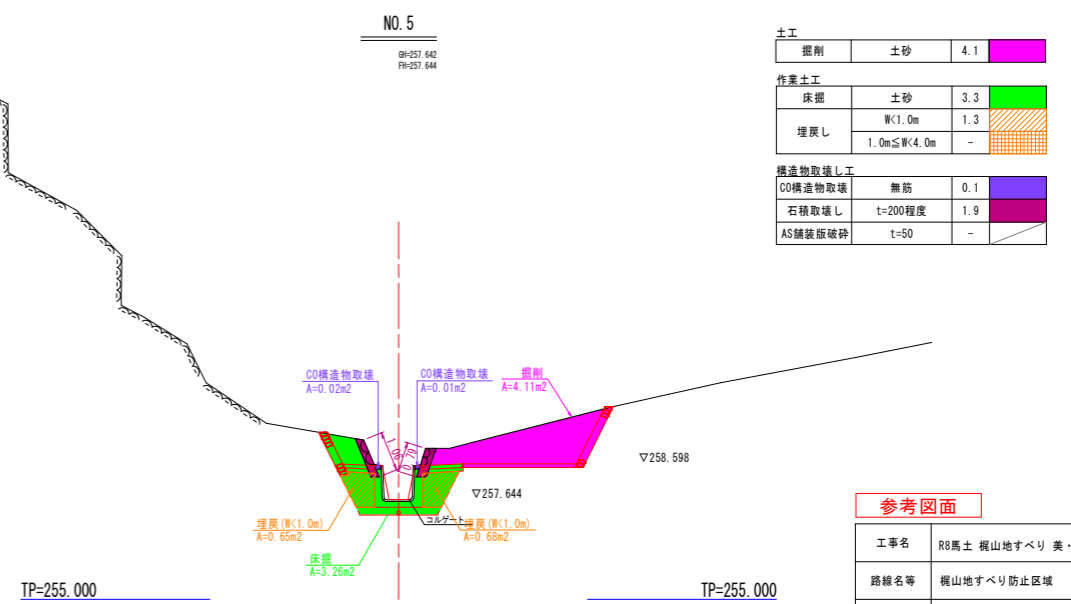
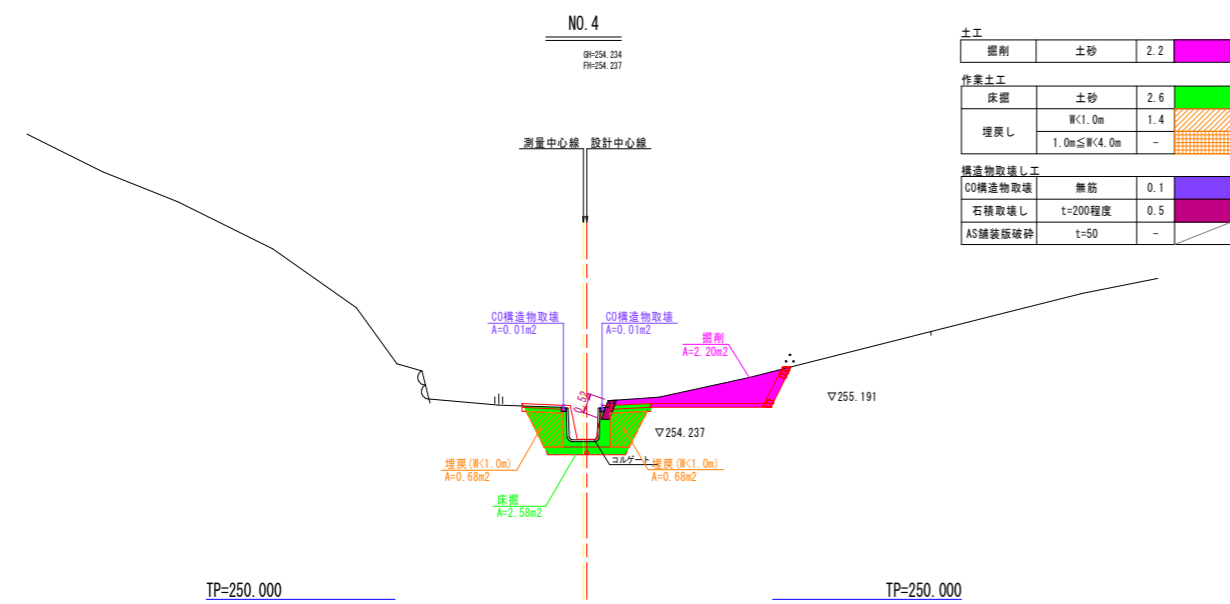
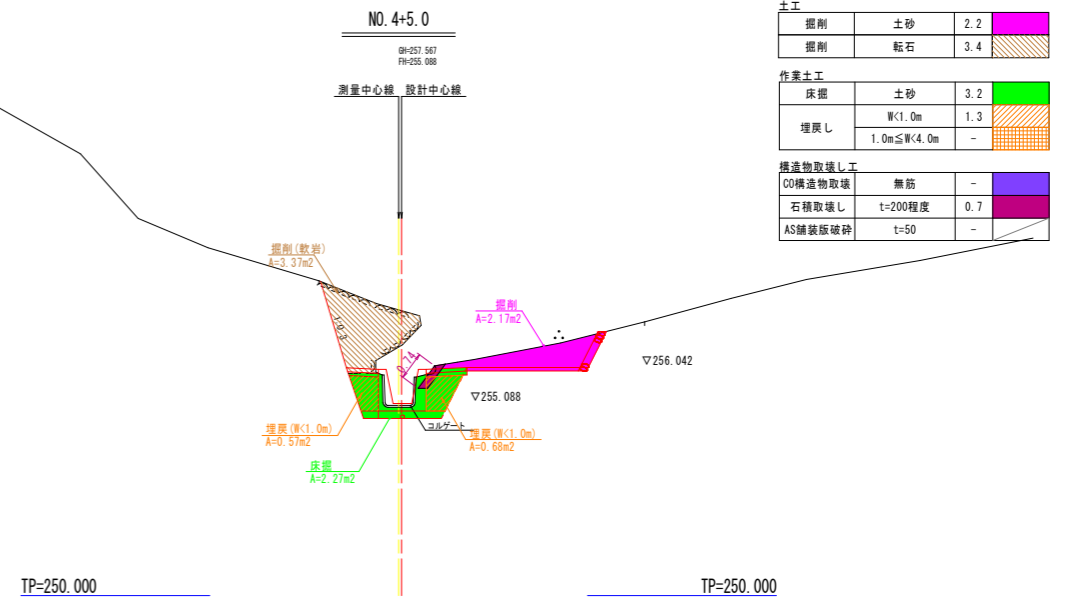
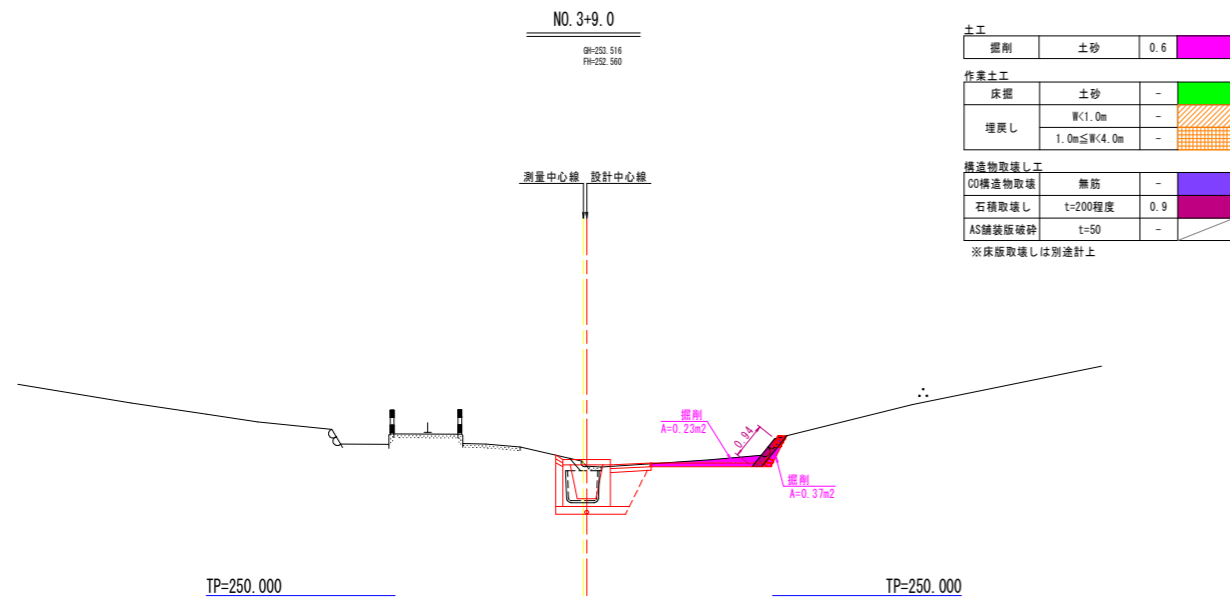


※石積は取り壊さないよう施工すること
 (石積が崩れた場合は現況復旧すること)

参考図面			
工事名	R8馬土 梶山地すべり 美・穴吹梶山 山腹水路工事 (全貫)		
路線名等	梶山地すべり防止区域		
工事箇所	美馬市穴吹町口山梶山		
図面名	土工参考図 (1)		
縮尺	1/100	図面番号	1 / 4
会社名			
事業者名	徳島県美馬県土整備事務所		

土工参考図 (2)

S=1:100

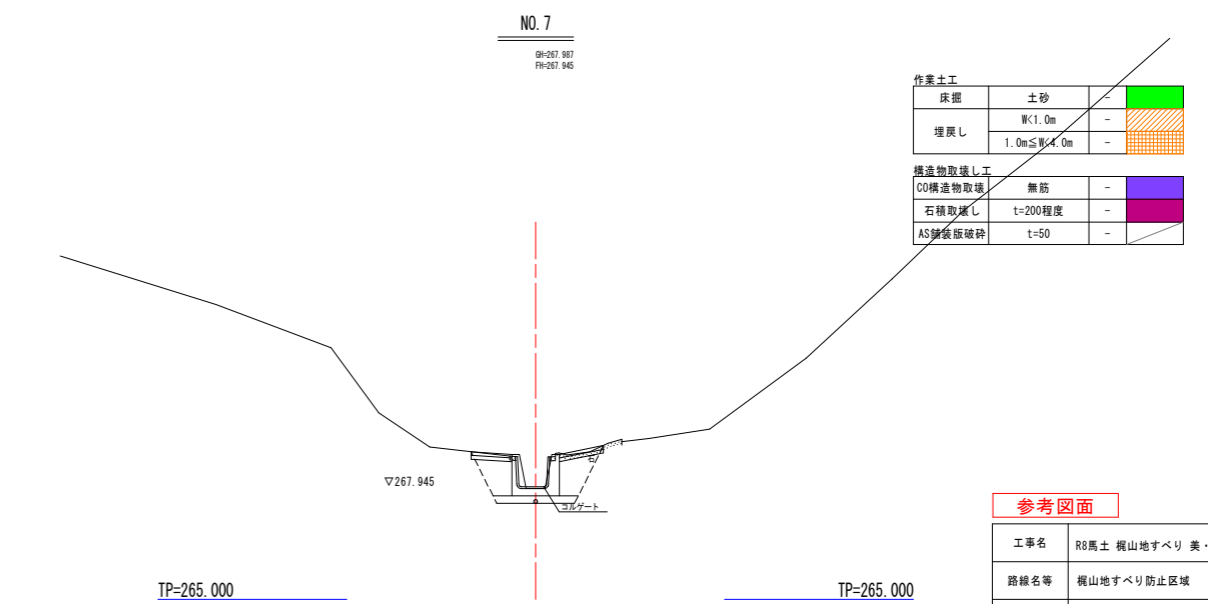
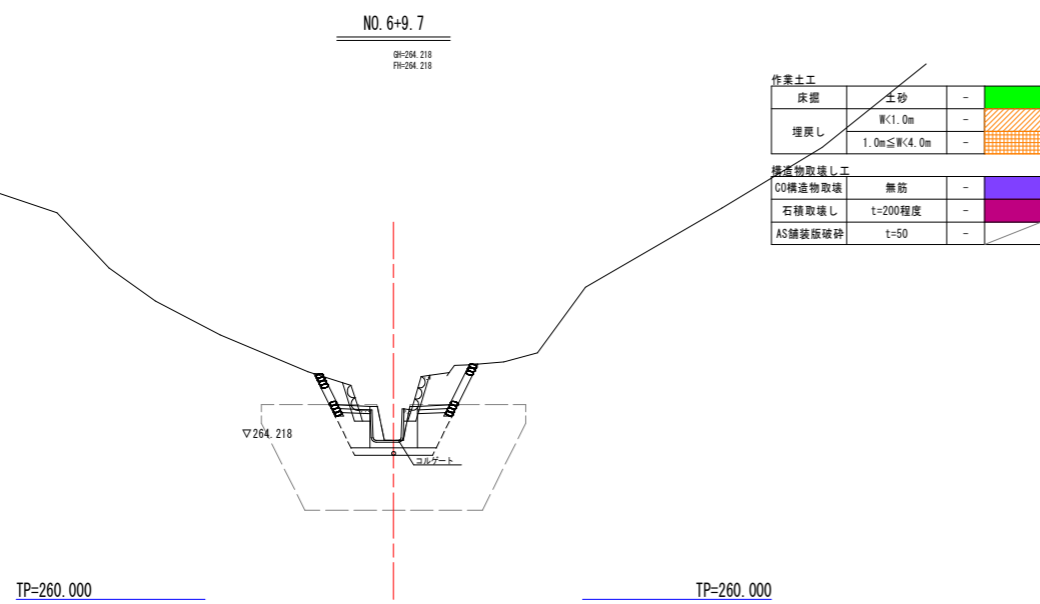
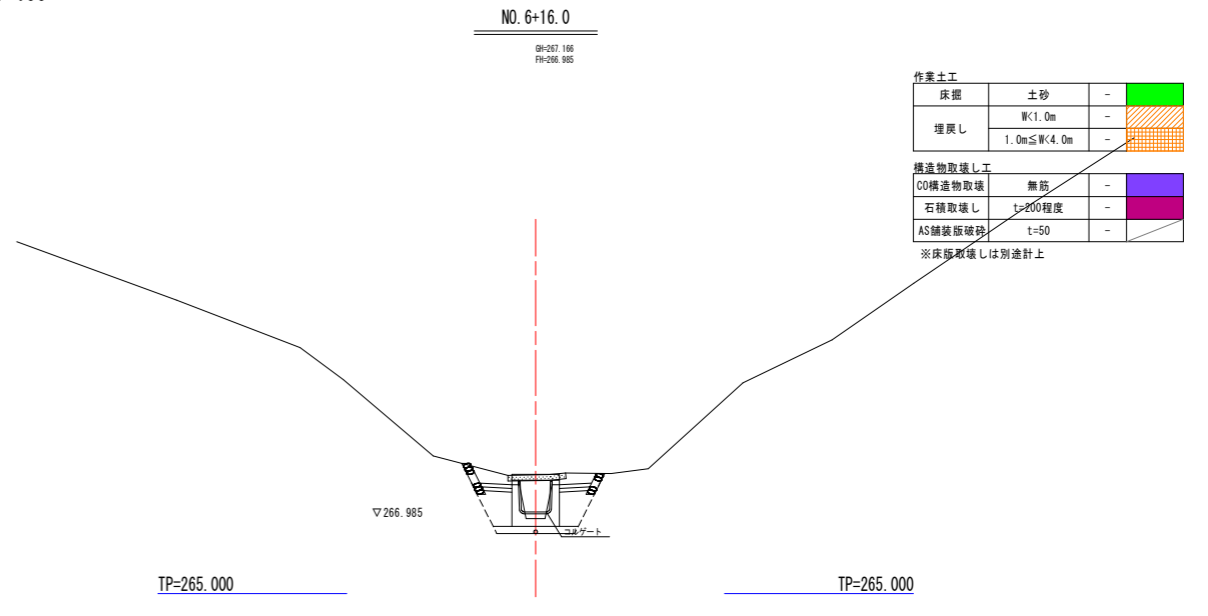
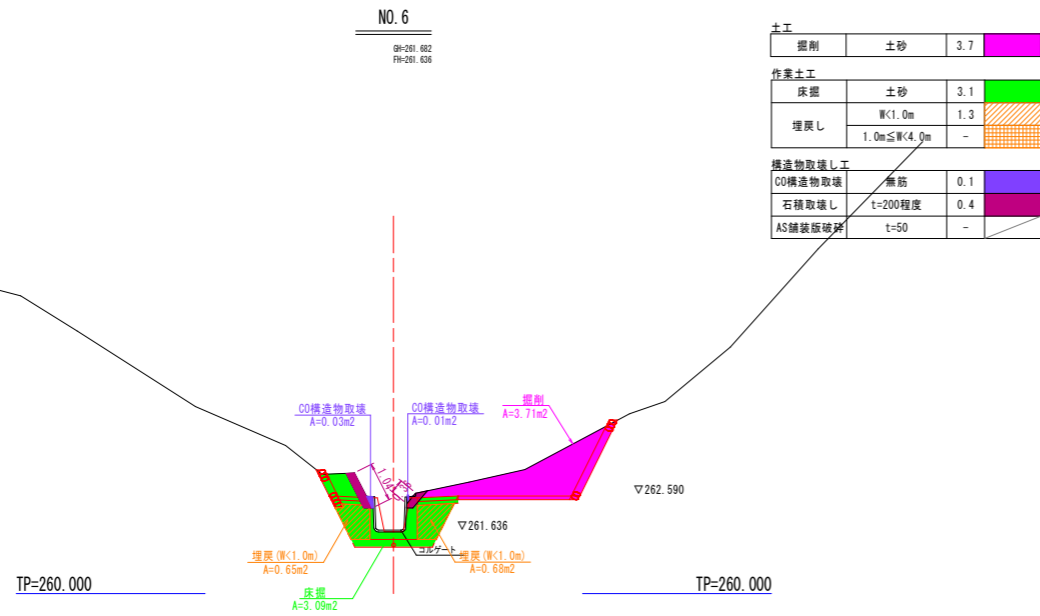


参考図面

工事名	R8馬土 梶山地すべり 美・穴吹梶山 山腹水路工事 (全頁)		
路線名等	梶山地すべり防止区域		
工事箇所	美馬市穴吹町口山梶山		
図面名	土工参考図 (2)		
縮尺	1/100	図面番号	2 / 4
会社名			
事業者名	徳島県美馬県土整備事務所		

土工参考図 (3)

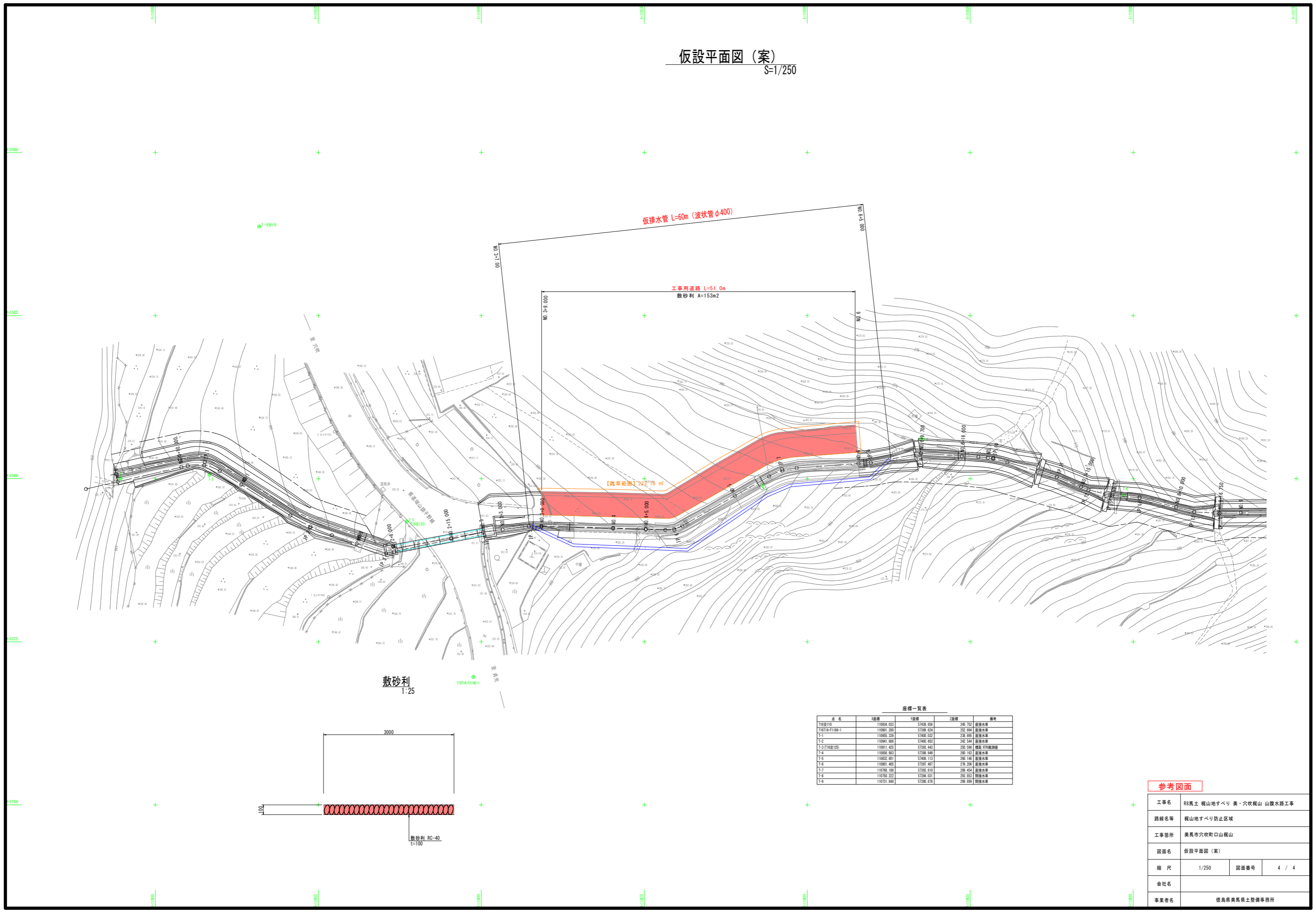
S=1:100



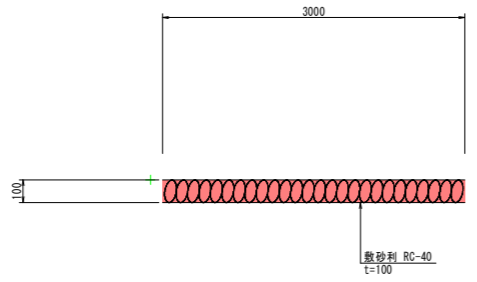
参考図面			
工事名	R8馬土 梶山地すべり 美・穴吹梶山 山腹水路工事 (全頁)		
路線名等	梶山地すべり防止区域		
工事箇所	美馬市穴吹町口山梶山		
図面名	土工参考図 (3)		
縮尺	1/100	図面番号	3 / 4
会社名			
事業者名	徳島県美馬県土整備事務所		

※水路合流部については現況復旧すること

仮設平面図 (案)
S=1/250



敷砂利
1:25



座標一覧表

点名	X座標	Y座標	備考
T16交110	110904.033	57430.656	246.752 接続水準
T16T16-F1186-1	110901.200	57389.624	252.894 接続水準
T-1	110955.239	57403.022	238.955 接続水準
T-2	110941.886	57402.653	242.544 接続水準
T-3 (T16交125)	110911.425	57381.443	230.588 橋高計取観測値
T-4	110850.883	57389.949	230.183 接続水準
T-5	110822.891	57408.113	236.146 接続水準
T-6	110801.405	57397.453	238.308 接続水準
T-7	110768.188	57381.610	239.454 接続水準
T-8	110750.222	57384.021	230.853 接続水準
T-9	110721.848	57390.876	239.899 接続水準

参考図面

工事名	R8馬土 梶山地すべり 美・穴吹梶山 山腹水路工事		
路線名等	梶山地すべり防止区域		
工事箇所	美馬市穴吹町口山梶山		
図面名	仮設平面図 (案)		
縮尺	1/250	図面番号	4 / 4
会社名			
事業者名	徳島県美馬県土整備事務所		